

ଓଡ଼ିଶା ସରକାର  
ରାଜସ୍ୱ ବିପର୍ଯ୍ୟୟ ପରିଚାଳନା ବିଭାଗ  
ଘୋଷଣା

No. 85

Date: 09-01-2024

ସର୍ବସାଧାରଣଙ୍କ ଅବଗତି ନିମନ୍ତେ, ନ୍ୟାୟୋଚିତ କ୍ଷତିପୂରଣ ଅଧିକାର ଏବଂ ଭୁ-ଅର୍ଜନ, ପୁନର୍ବାସ ଓ ଅଭିଯାନ କ୍ଷେତ୍ରରେ ସଜ୍ଜତା ଆଇନ ୨୦୧୩ (RFCTLAR & R Act, 2013)ର ଧାରା ୧୯ ର ଅନୁଯାୟୀ ୧ ଅନୁଯାୟୀ ଏହି ଘୋଷଣା ନାମା ଦିଆଯାଉଅଛି ଯେ ଉକ୍ତ ଆଇନ ର ଧାରା ୧୫ (୨) ଅନୁସାରେ ଜିଲ୍ଲାପାଳ ରାୟଗଡ଼ା ଦ୍ୱାରା ପ୍ରଦତ୍ତ ରିପୋର୍ଟକୁ ବିବେଚନା କରି ରାଜ୍ୟ ସରକାରଙ୍କୁ ଏହି ଆଇନର ଏହି ଆଇନର ଧାରା ୨ (୧) ପ୍ରକାରେ ପ୍ରତୀତ ହେଉଅଛି ଯେ ମୌଜା ହରିଡ଼ାଭଙ୍ଗା ଥାନା ଟିକିରି ନଂ ୧୨୧ ତହସିଲ କାଶିପୁର ଜିଲ୍ଲା ରାୟଗଡ଼ା ରେ ନିମ୍ନ ସୂଚୀତ "କ" ତହସିଲ ଜମି ଏ ସାର୍ବଜନୀନ ଉଦ୍ଦେଶ୍ୟରେ ଯଥା କୋରାପୁଟ - ସିଙ୍ଗାପୁର ରୋଡ଼ ଦୋହରାକରଣ ରେଳପଥ ପ୍ରକଳ୍ପ ନିର୍ମାଣ ନିମନ୍ତେ ପ୍ରାୟ ୧.୫.୩୩୩୩ ଭୂମି ଅଧିଗ୍ରହଣ ଆବଶ୍ୟକ ହେଉଅଛି ।

ଏହି ଭୂମି ଅଧିଗ୍ରହଣ ସମନ୍ୱୟ ପ୍ରାରମ୍ଭିକ ବିକ୍ଷତ୍ରି ନ୍ୟାୟୋଚିତ କ୍ଷତିପୂରଣ ଅଧିକାର ଏବଂ ଭୁ-ଅର୍ଜନ, ପୁନର୍ବାସ ଓ ଅଭିଯାନ କ୍ଷେତ୍ରରେ ୨୦୧୩ (RFCTLAR & R Act, 2013)ର ଧାରା ୧୯ (୧) ଅନୁଯାୟୀ ବିକ୍ଷତ୍ରି ସଂଖ୍ୟା ୩୦୩ ତା ୧୪.୦୨.୨୦୨୩ ରିଖରେ ପ୍ରକାଶିତ ହୋଇଅଛି ।

ପୁନଶ୍ଚ ଏହା ଘୋଷଣା କରାଯାଉଅଛି ଯେ ମୌଜା ହରିଡ଼ାଭଙ୍ଗା ଥାନା ଟିକିରି ନଂ ୧୨୧ ତହସିଲ କାଶିପୁର, ଜିଲ୍ଲା ରାୟଗଡ଼ା ରେ କୌଣସି ବିପ୍ଳାପତି ପରିବାର ନ ଥିବାରୁ ପୁନର୍ବାସ ଓ ଅଭିଯାନ କୌଣସି ଜମି ଚିହ୍ନ ଓ ପୁନର୍ବାସ ଓ ଅଭିଯାନ ଯୋଜନା ରୂପରେଖର ସାରମର୍ମ ସଂଲଗ୍ନ କରାଯାଇନାହିଁ ।

ଅନୁମୋଦିତ ପୁନର୍ବାସ ଓ ଅଭିଯାନ ଯୋଜନା ଜିଲ୍ଲାପାଳ ଏବଂ ପୁନର୍ବାସ ଓ ଅଭିଯାନ ଯୋଜନା ପ୍ରକାଶନ କାର୍ଯ୍ୟାଳୟରେ ଉପଲବ୍ଧ ଅଟେ । ଏହା ମଧ୍ୟ ଜିଲ୍ଲା ୱେବସାଇଟ [www.Rayagada.nic.in](http://www.Rayagada.nic.in) ରେ ଏବଂ ରାଜ୍ୟ ସରକାରଙ୍କ ୱେବସାଇଟ <http://revenue.odisha.gov.in> ରେ ସର୍ବସାଧାରଣଙ୍କ ଅବଲୋକନ ପାଇଁ ଅପଲୋଡ଼ କରାଯାଇଛି । ପୁନର୍ବାସ ଓ ଅଭିଯାନ ଯୋଜନାର ଭୂମିର ନକ୍ସା ଭୁ-ଅର୍ଜନ ଅଧିକାରୀ, କାଶିପୁର, ଜିଲ୍ଲା ରାୟଗଡ଼ା କାର୍ଯ୍ୟାଳୟରେ କାର୍ଯ୍ୟ ଦିବସ ମାନଙ୍କରେ ଦେଖିବାକୁ ମିଳିପାରିବ ।

(ପ୍ରସାବିତ ଭୂମି ଅଧିଗ୍ରହଣ-ଅନୁସୂଚୀ)

ଜିଲ୍ଲା- ରାୟଗଡ଼ା

ତହସିଲ - କାଶିପୁର

ଗ୍ରାମର ନାମ	ଗ୍ରାମାଞ୍ଚଳ / ସହରାଞ୍ଚଳ	ଖାତା ନଂ	ପ୍ଲଟ ନଂ	କିସମ	ପ୍ଲଟର ମୋଟ ରକବା	ଅଧିଗ୍ରହଣ ଜମିର ରକବା	ରାୟତିକ ନାମ
୧	୨	୩	୪	୫	୬	୭	୮
ହରିଡାଭଜା	ଗ୍ରାମାଞ୍ଚଳ	ଏଥିସହିତ ସଂଲଗ୍ନ ଅଛି	ଏଥିସହିତ ସଂଲଗ୍ନ ଅଛି	ଏଥିସହିତ ସଂଲଗ୍ନ ଅଛି	୩୫.୬୪୦	୫.୩୩୩	ଏଥିସହିତ ସଂଲଗ୍ନ ଅଛି

ଅଧିଗ୍ରହଣର ବୈଧ ତାରିଖ -


ତହସିଲ -କ

କ୍ରମିକ ନଂ	୧	୨	୩	୪	୫	୬	୭	୮
	ଖତିୟାନ ନଂ	ପ୍ଲଟ ନଂ	ମୌଜା	ଗ୍ରା.ପ	ରକବା	ଅଧିଗ୍ରହଣ ରକବା	କିସମ	ଅଭିଲିଖିତ ରାୟତି ନାମ
୧	୩	୩୧	ହରିଡାଭଜା	ନକଟିଗୁଡା	୦.୨୦୦	୦.୦୪୬	ଆଟ	ଆରକ୍ଷ କନ୍ଦ ପିତା-ନନ୍ଦ କନ୍ଦ
		୩୨	ହରିଡାଭଜା	ନକଟିଗୁଡା	୦.୯୩୦	୦.୧୫୧	ଆଟ	
		୧୯୦	ହରିଡାଭଜା	ନକଟିଗୁଡା	୧.୨୪୦	୦.୦୪୧	ଆଟ	
୨	୫	୧୯୪	ହରିଡାଭଜା	ନକଟିଗୁଡା	୧.୪୨୦	୦.୨୨୭	ଆଟ	ଓଡ଼ିଆ କନ୍ଦ ପିତା-ରେଲି କନ୍ଦ
୩	୧୦	୧୭୮	ହରିଡାଭଜା	ନକଟିଗୁଡା	୦.୯୧୦	୦.୦୫୧	ଆଟ	କାଳିଆ କନ୍ଦ ପିତା-ହେପେରା କନ୍ଦ
୪	୧୨	୫୨	ହରିଡାଭଜା	ନକଟିଗୁଡା	୦.୨୮୦	୦.୧୬୦	ମାଳ	କୃଷ୍ଣ କନ୍ଦ ପିତା-କିଆ କନ୍ଦ
		୧୫୦	ହରିଡାଭଜା	ନକଟିଗୁଡା	୦.୫୧୦	୦.୨୩୪	ଆଟ	
୫	୧୫	୧୮୪	ହରିଡାଭଜା	ନକଟିଗୁଡା	୦.୫୧୦	୦.୦୯୦	ଆଟ	କେରଣା କନ୍ଦ ପିତା-ରାଧା କନ୍ଦ
୬	୧୭	୬୨	ହରିଡାଭଜା	ନକଟିଗୁଡା	୦.୪୩୦	୦.୦୫୪	ବେରଣା	ଗୁରୁ କନ୍ଦ, ଚମ୍ପା କନ୍ଦ ପିତା-ଛେଲିଆ କନ୍ଦ
		୧୯୫	ହରିଡାଭଜା	ନକଟିଗୁଡା	୧.୨୪୦	୦.୧୫୯	ଆଟ	

୭	୨୧	୧୯୩	ହରିଡାଭଙ୍ଗା	ନକଟିଗୁଡା	୧.୪୬୦	୦.୧୫୨	ଆଟ	ଘାସି ଡମ ପିତା-ବନ୍ଧୁ ଡମ
୮	୩୧	୬୯	ହରିଡାଭଙ୍ଗା	ନକଟିଗୁଡା	୦.୯୦୦	୦.୧୬୦	ବାହାଲ	ଯଦୁମଣି ହିଆଲ ପିତା- ଛେଣ୍ଡିଆ ହିଆଲ
୯	୩୩	୧୮୨	ହରିଡାଭଙ୍ଗା	ନକଟିଗୁଡା	୧.୨୨୦	୦.୦୯୧	ଆଟ	ଯେଗୁ ମାଝି ପିତା-ସୁତି ମାଝି
୧୦	୩୯	୭୨	ହରିଡାଭଙ୍ଗା	ନକଟିଗୁଡା	୦.୪୫୦	୦.୦୧୫	ବାହାଲ	ଦାଶାଇ କନ୍ଧ ପିତା-ହାକିନା କନ୍ଧ
୧୧	୪୨	୫୦	ହରିଡାଭଙ୍ଗା	ନକଟିଗୁଡା	୦.୪୮୦	୦.୧୭୨	ମାଳ	ନାରଣା କନ୍ଧ ପିତା- ଦାଶା କନ୍ଧ
୧୨	୫୩	୧୫୨	ହରିଡାଭଙ୍ଗା	ନକଟିଗୁଡା	୦.୨୫୦	୦.୧୭୧	ଆଟ	ବୃନ୍ଦା ମାଝି ପିତା-ଗୁପୁଣା ମାଝା
୧୩	୫୬	୫୬	ହରିଡାଭଙ୍ଗା	ନକଟିଗୁଡା	୦.୮୦୦	୦.୦୬୦	ବେରଣା	ମଙ୍ଗଳ ଦାନ ଡମ, ମାୟାମତି
		୫୭	ହରିଡାଭଙ୍ଗା	ନକଟିଗୁଡା	୧.୧୨୦	୦.୧୦୪	ବେରଣା	ଡମ, ପୁଷ୍ପାବତି ଡମ, ଖଗବର
		୯୩	ହରିଡାଭଙ୍ଗା	ନକଟିଗୁଡା	୦.୨୫୦	୦.୨୫୦	ଆଟ	ଡମ, ପିତା-ଧୋବୁଲୁ ଡମ,
		୯୪	ହରିଡାଭଙ୍ଗା	ନକଟିଗୁଡା	୦.୯୨୦	୦.୩୯୦	ଆଟ	ପୁଲମଣି ଡମ ସାମି-ଧୋବୁଲୁ
		୧୭୫	ହରିଡାଭଙ୍ଗା	ନକଟିଗୁଡା	୦.୩୨୦	୦.୨୪୭	ଆଟ	ଡମ, ଲଳିତା ଡମ,
		୧୮୬	ହରିଡାଭଙ୍ଗା	ନକଟିଗୁଡା	୧.୭୨୦	୦.୦୪୩	ଆଟ	ସତ୍ୟନାରାୟଣ ଡମ, ମହନ
୧୪	୫୭	୧୯୨	ହରିଡାଭଙ୍ଗା	ନକଟିଗୁଡା	୩.୩୨୦	୦.୨୮୧	ଆଟ	ଡମ, କୁଞ୍ଜବନ ଡମ ପିତା-ଶିବ
		୧୯୩	ହରିଡାଭଙ୍ଗା	ନକଟିଗୁଡା				ଡମ, ପାର୍ବତି ଡମ, ସାମା-ଶିବ
		୧୯୪	ହରିଡାଭଙ୍ଗା	ନକଟିଗୁଡା				ଡମ, ପରମେଶ୍ଵର ଡମ,
		୧୯୫	ହରିଡାଭଙ୍ଗା	ନକଟିଗୁଡା				ପିତା-ରାମକୃଷ୍ଣ ଡମ
		୧୯୬	ହରିଡାଭଙ୍ଗା	ନକଟିଗୁଡା				
		୧୯୭	ହରିଡାଭଙ୍ଗା	ନକଟିଗୁଡା				
୧୫	୫୭	୧୭୯	ହରିଡାଭଙ୍ଗା	ନକଟିଗୁଡା	୦.୧୫୦	୦.୧୫୦	ଆଟ	ମନ୍ଦ କନ୍ଧ ପିତା-ଡମ୍ କନ୍ଧ
୧୬	୬୩	୬୮	ହରିଡାଭଙ୍ଗା	ନକଟିଗୁଡା	୦.୬୦୦	୦.୦୭୮	ବାହାଲ	ଶଙ୍କର କନ୍ଧ, କେତନ କନ୍ଧ, ଇଶ୍ଵର କନ୍ଧ ପିତା-ଆରତ କନ୍ଧ, ବାଙ୍ଗାରା କନ୍ଧ ସାମା- ଜଲ କନ୍ଧ, କମଳା କନ୍ଧ ସାମା-ଆରତ କନ୍ଧ, ସୁଂଚି କନ୍ଧ ପିତା-ଜଲ କନ୍ଧ
୧୭	୬୪	୧୮୫	ହରିଡାଭଙ୍ଗା	ନକଟିଗୁଡା	୦.୪୮୦	୦.୧୧୬	ବେରଣା	ସଦାରି କନ୍ଧ ପିତା ଜାଜ କନ୍ଧ
୧୭	୬୫	୪୬	ହରିଡାଭଙ୍ଗା	ନକଟିଗୁଡା	୩.୬୦୦	୦.୦୨୧	ଆଟ	ଜାଗିଲି ଖରା ପିତା-ଲକ୍ଷମଣି
		୬୦	ହରିଡାଭଙ୍ଗା	ନକଟିଗୁଡା	୦.୮୦୦	୦.୦୬୯	ବେରଣା	ଖରା
୧୮	୬୫	୧୭୬	ହରିଡାଭଙ୍ଗା	ନକଟିଗୁଡା	୦.୬୨୦	୦.୦୦୪	ଆଟ	ସାହି କନ୍ଧ ପିତା-ରାଞ୍ଜୁ କନ୍ଧ
୧୯	୬୯	୫୪	ହରିଡାଭଙ୍ଗା	ନକଟିଗୁଡା	୦.୨୩୦	୦.୧୩୭	ମାଳ	ସାଲପୁ କନ୍ଧ ପିତା-ବେତୁ କନ୍ଧ
୨୦	୮୦	୭୧/ ୫୪୮	ହରିଡାଭଙ୍ଗା	ନକଟିଗୁଡା	୦.୨୮୦	୦.୦୨୧	ଆଟ	ସିତୁରୁ ମାଝା ପିତା-ଗୁପୁଣା ମାଝା
୨୧	୮୧	୫୩	ହରିଡାଭଙ୍ଗା	ନକଟିଗୁଡା	୦.୧୫୦	୦.୧୫୦	ମାଳ	ସିତୁ କନ୍ଧ, କୁଡ଼ କନ୍ଧ, ବୃନ୍ଦା
		୧୫୧	ହରିଡାଭଙ୍ଗା	ନକଟିଗୁଡା	୦.୪୬୦	୦.୧୭୯	ଆଟ	କନ୍ଧ ପିତା ପୁରୁଣା କନ୍ଧ
୨୨	୮୨	୧୯୧	ହରିଡାଭଙ୍ଗା	ନକଟିଗୁଡା	୦.୯୪୦	୦.୦୪୮	ଅୁଙ୍କ	ଶିରି କନ୍ଧ ପିତା-ବିଜୁଣୁ କନ୍ଧ
୨୩	୮୪	୧୪୭	ହରିଡାଭଙ୍ଗା	ନକଟିଗୁଡା	୦.୪୩୦	୦.୨୦୯	ଆଟ	ସୁତି କନ୍ଧ ପିତା-ଜମିରି କନ୍ଧ

୨୪	୮୭	୫୧	ହରିଡାଭଙ୍କା	ନକଟିଗୁଡା	୦.୩୮୦	୦.୧୭୯	ଭାଳ	ଲାହିଆ ମାଝି ପିତା-କତୁ ମାଝି
		୧୪୮	ହରିଡାଭଙ୍କା	ନକଟିଗୁଡା	୦.୪୫୦	୦.୨୩୩	ଆଟ	
୨୫	୮୮	୫୯	ହରିଡାଭଙ୍କା	ନକଟିଗୁଡା	୧.୩୨୦	୦.୧୩୧	ବେରଣା	ଲେଖଣା ମାଝି ପିତା- ଚିତ୍ରାମଣି ମାଝି
		୧୮୧	ହରିଡାଭଙ୍କା	ନକଟିଗୁଡା	୧.୨୨୦	୦.୦୫୫	ଆଟ	
		୧୮୯/ ୫୨୫	ହରିଡାଭଙ୍କା	ନକଟିଗୁଡା	୦.୪୭୦	୦.୦୨୦	ଆଟ	
୨୬	୯୧	୧୭୭	ହରିଡାଭଙ୍କା	ନକଟିଗୁଡା	୧.୦୪୦	୦.୦୧୫	ଆଟ	ହାରି କନ୍ଧ, ଜୟରାମ କନ୍ଧ ପିତା-ଜୁଗୁଲୁ କନ୍ଧ
୨୭	୯୧/୨୧	୧୮୮	ହରିଡାଭଙ୍କା	ନକଟିଗୁଡା	୦.୮୪୦	୦.୦୦୭	ଆଟ	କହଆ ମାଝି ସାମି-ନାରାୟଣ ମାଝି
୨୮	୯୧/୨୪	୧୮୦	ହରିଡାଭଙ୍କା	ନକଟିଗୁଡା	୦.୦୮୦	୦.୦୮୦	ଆଟ	ଗୁରୁନାଥ ନାଏକ, ସୁରେନ୍ଦ୍ର ନାଏକ, ନାବାଳକ ହେତୁ ପିତା-ସନିଆ ନାଏକ
୨୯	୯୧/୨୫	୨୩	ହରିଡାଭଙ୍କା	ନକଟିଗୁଡା	୦.୨୨୦	୦.୦୮୨	ବେରଣା	ମୋରି ମାଝି ପିତା-ସାଇବ ମାଝି
				ମୋଟ ଏ	୩୫.୨୪୦	୫.୩୩୩		

  
 ତହସିଲଦାର ତଥା ଭୂ-ଅଞ୍ଜନ ଅଧିକାରୀ,  
 କାଶିପୁର, ଜିଲ୍ଲା- ରାୟଗଡା

ରାଜ୍ୟପାଳଙ୍କ ଆଦେଶକ୍ରମେ  
  
 ଜିଲ୍ଲାପାଳ, ରାୟଗଡା

Memo No 86 /2024

Dt. 09 .01.2024


Copy along with the land schedule to Notice Board, Collectorate, Rayagada/ Sub-Collector, Rayagada/ Tahasildar, Kashipur/ Block Development Officer, Kashipur/ Sarpanch, GP-Nakatigua for information they are requested to publish the copy of 19(1) Notification in their notice board for acknowledgement of public.

  
Collector, Rayagada

Dt. 09 .01.2024

Memo No 87 /2024


Copy along with the land schedule forwarded to the DIO, NIC, Rayagada for information and he is requested to publish the 19(1) Notification in the District Official Website.

  
Collector, Rayagada

Dt. 09 .01.2024

Memo No 88 /2024

Copy along with the land schedule submitted to the Director, Printing Stationary and Publication, Odisha, Cuttack with a request to publish the Notification along with the land schedule in the next issue of E.O.G. and supply 3 copies of them to Revenue & D.M Department/Collector, Rayagada / Secretary to RDC (SD), Berhampur.

  
Collector, Rayagada

Dt. 09 .01.2024

Memo No 89 /2024

Copy along with land schedule submitted to Director (Advertisement), I &PR Department, Odisha, Bhubaneswar with a request to take necessary steps for publication of the Notification along with the land schedule in two local dailies of which at least one shall be in the regional language and two copies of the said publication may please be furnished to this Collectorate immediately.

  
Collector, Rayagada

Dt. 09 .01.2024

Memo No 90 /2024


Copy submitted to the RDC (SD), Berhampur/ The Joint Secretary to Govt. In Revenue and D. M Department, Odisha, Bhubaneswar / Commissioner Rail Co-ordination and Special Secretary to Government, Commerce and Transport (Transport) Department, Odisha, Bhubaneswar for kind information and necessary action.

  
Collector, Rayagada

Dt. 09 .01.2024

Memo No 91 /2024

Copy forwarded to the Deputy Chief Engineer (Construction), E. Dt. .01.2024 Co, Railway, Rayagada for Information and necessary action.

  
Collector, Rayagada